

bm  

Bundesministerium
für Verkehr,
Innovation und Technologie

In Zusammenarbeit mit:



Bundesministerium
für Verkehr, Bau
und Stadtentwicklung

HANDBUCH BINNENSCHIFFFAHRTSFUNK

Regionaler Teil

I. Österreich

II. Deutschland

(Main, Main-Donau-Kanal, Donau)

2009
Ausgabe 2009/1

I.	<i>Vorwort</i>	03
II.	<i>Funkausrüstungs- und Benutzungspflicht</i>	04
III.	<i>Tabellarische Übersicht ortsfester Funkstellen</i>	07
IV.	<i>Außenstellen der Schifffahrtsaufsicht</i>	10
V.	<i>Grafische Übersicht ortsfester Funkstellen</i>	
	<i>Main</i>	12
	<i>Main-Donau-Kanal</i>	13
	<i>Donau (Jochenstein bis Kelheim)</i>	14
	<i>Donau (Straubing bis Krems)</i>	15
	<i>Donau (Krems bis Szöny)</i>	16
VI.	<i>Anschriften Schleusen / Schleusenaufsicht</i>	
	<i>Schleusenaufsichten Österreich</i>	17
	<i>Schleusen Deutschland</i>	18
VII.	<i>Anhang</i>	
	<i>Technische Daten österreichischer Schleusen</i>	19
	<i>Impressum</i>	19

VORWORT

Das Handbuch Binnenschifffahrtfunk wird auf der Grundlage der EntschlieÙung Nr. 1 der Regionalen Vereinbarung über den Binnenschifffahrtfunk (Basel 2000), die zur Zeit von 15 Vertragsverwaltungen (Deutschland, Österreich, Belgien, Kroatien, Frankreich, Ungarn, Luxemburg, Moldawien, Niederlande, Polen, Rumänien, Slowakische Republik, Schweiz, Tschechische Republik, Bundesrepublik Jugoslawien) unterzeichnet worden ist, gemeinsam von den Sekretariaten der Donaukommission, Moselkommission und der Zentralkommission für die Rheinschifffahrt herausgegeben.

Das Handbuch Binnenschifffahrtfunk gliedert sich in einen Allgemeinen Teil und einen Regionalen Teil. Der hier vorliegende Regionale Teil ist in Kooperation der zuständigen Verwaltungen von Deutschland und Österreich erstellt worden und umfasst die Flüsse, vom Rhein kommend, Main, Main-Donau-Kanal (MDK) und den deutschen und österreichischen Teil der Donau bis zur slowakischen Grenze.

Der Allgemeine Teil und der Regionale Teil des „Handbuch Binnenschifffahrtfunk“ müssen sich ständig in der aktuellen Ausgabe an Bord des Schiffes befinden, sofern eine Funkanlage an Bord errichtet ist.

Der Allgemeine Teil des „Handbuch Binnenschifffahrtfunk“ kann über die Internetseite der Zentralkommission für die Rheinschifffahrt (www.ccr-zkr.org) bezogen werden.

Es darf auch auf die Website des Bundesministeriums für Verkehr, Innovation und Technologie:

www.bmvit.gv.at

hingewiesen werden.

Weitere Schifffahrtsinformationen im Internet:

www.doris.bmvit.gv.at

www.via-donau.org

www.fvt.wsv.de

ÖSTERREICH:

GELTUNGSBEREICH: Alle Wasserstraßen der Republik Österreich, Donau einschließlich Wiener Donaukanal, March bis Fluss-km 6,0, Enns bis Fluss-km 2,70 und Traun bis Fluss-km 1,80.

FUNKVERPFLICHTUNG: Gemäß Wasserstraßen-Verkehrsordnung (WVO), BGBl. II Nr. 248/2005 vom 12. August 2005, in der gültigen Fassung BGBl. II Nr. 186/2008

WVO § 14.04 Funkverpflichtung

1. Gemäß Binnenschiffahrtfunkverordnung, BGBl. II Nr. 320/2002 idF BGBl. II Nr. 286/2005, ist das Handbuch Binnenschiffahrtfunk, Regionaler Teil Österreich, mitzuführen.
2. Motorfahrzeuge, ausgenommen Kleinfahrzeuge, Fähren und schwimmende Geräte, müssen ihre Sprechfunkanlagen während der Fahrt ständig auf Kanal 10 und dem Kanal der nächsten über Funk erreichbaren Schleuse auf Empfang geschaltet haben.
3. Fähren und schwimmende Geräte müssen ihre Sprechfunkanlage während der Fahrt ständig auf Kanal 10, vom Einfahren in den Schleusenbereich bis zum Verlassen dieses Bereichs auf dem jeweiligen Schleusenkanal auf Empfang geschaltet haben.
4. Für Kleinfahrzeuge gilt im Fall der Inbetriebnahme von freiwillig an Bord mitgeführten Sprechfunkanlagen Z. 3 sinngemäß.
5. Die Bestimmungen der Z 2, 3 und 4 gelten für an einer Havarie beteiligte Fahrzeuge auch beim Stillliegen.
6. entfällt.
7. Die Verpflichtung des § 4.04 Z 5 gilt nicht für Sportfahrzeuge.

MOTORFAHRZEUGE - AUSGENOMMEN KLEINFahrzeuge, FÄHREN UND SCHWIMMENDE GERÄTE:

Anzahl der UKW-Sprechfunkgeräte an Bord: 2
Anzahl der AIS-Transponder an Bord: 1

FÄHREN UND SCHWIMMENDE GERÄTE:

Anzahl der UKW-Sprechfunkgeräte an Bord: 1
Anzahl der AIS-Transponder an Bord: 1

KLEINFahrzeuge:

FUNKVERPFLICHTUNG: KEINE, nur freiwillige Funkausrüstung

INLAND AIS

Gemäß §14.05 der Novelle zur Wasserstraßen-Verkehrsordnung - BGBl. II Nr. 186/2008 müssen seit 1. Juli 2008 alle Fahrzeuge, welche die Wasserstraße Donau im Bereich zwischen Strom-km 1880,200 und Strom-km 2199,300, die Wasserstraßen Traun, Enns, March oder den Wiener Donaukanal befahren, mit einem Inland AIS Transponder ausgerüstet sein. Weiters müssen die im Inland AIS Transponder eingetragenen Daten aktuell gehalten werden. Von dieser Verpflichtung sind geschobene Fahrzeuge eines Schubverbandes, beigegekoppelte Fahrzeuge eines Koppelfahrzeuges, nicht frei fahrende Fähren und Kleinfahrzeuge ausgenommen.

Schiffe, welche ab dem 1. Juli 2008 keinen Transponder an Bord mitführen, können bei rechtzeitiger Voranmeldung von via-donau bzw. von einem beauftragten Installationspartner zwischen 0 und 24 Uhr, 7 Tage in der Woche, vor der Einfahrt nach Österreich mit einem transportablen Gerät ausgestattet werden. Die Leihausrüstung ist nur für die Durchfahrt durch Österreich vorgesehen und muss bei der Ausfahrt wieder demontiert werden. Weitere Informationen sind abrufbar unter: http://www.doris.bmvit.gv.at/system_doris/trageverpflichtung/

INLAND EDCIS

via-donau bietet in Kooperation mit der Obersten Schifffahrtsbehörde elektronische Binnenschifffahrtskarten im Inland ECDIS Format zum kostenlosen Download an. Die Karten enthalten sowohl geographische Daten als auch schifffahrtspolizeiliche Daten.

Weiters gibt es einen Newsletter der per e-Mail über Kartenaktualisierungen und andere relevante Themen informiert. Weitere Informationen sind abrufbar unter: http://www.doris.bmvit.gv.at/inland_ecdis/

NACHRICHTEN FÜR DIE BINNENSCHIFFFAHRT

via-donau bietet in Kooperation mit der Obersten Schifffahrtsbehörde die Abfrage von Nachrichten für die Binnenschiffahrt über das Internet an. Damit können Wasserstraßen- und Verkehrsbezogene Nachrichten, Wasserstandsmeldungen und Eismeldungen für konkrete Streckenabschnitte abgerufen werden. Das Service steht in 12 verschiedenen Sprachen zur Verfügung.

Weiters gibt es ein e-Mail Abo das bei Vorliegen von neuen Nachrichten auf Wunsch automatisch informiert. Weitere Informationen sind abrufbar unter: <http://www.doris.bmvit.gv.at/nachrichten>

DEUTSCHLAND:

§ 4.05 BinSchStrO (Binnenschiffahrtstraßen-Ordnung) - SPRECHFUNK

1. Jede Sprechfunkanlage an Bord eines Fahrzeugs oder einer schwimmenden Anlage muss

- a. der Regionalen Vereinbarung über den Binnenschiffahrtsfunk (BGBl. 2000 II S. 1213) und
- b. der Richtlinie 1999/5/EG des Europäischen Parlaments und des Rates vom 9. März 1999 über Funkanlagen und Telekommunikationsendeinrichtungen und die gegenseitige Anerkennung ihrer Konformität (ABl. EG Nr. L 91 S. 10)

entsprechen und gemäß den Vorschriften

- c. der Vereinbarung nach Buchstabe a, die im Handbuch Binnenschiffahrtsfunk (§ 1.10 Nr. 1 Buchstabe I) erläutert sind,
- d. dieser Verordnung und
- e. der Binnenschiffahrt-Sprechfunkverordnung vom 18. Dezember 2002 (BGBl. I S. 4569) in der jeweils geltenden Fassung

betrieben werden.




Das Bundesministerium für Verkehr, Bau- und Wohnungswesen gibt den aktuellen Stand des Handbuches im Verkehrsblatt bekannt.

2. Fahrzeuge mit Maschinenantrieb, ausgenommen Kleinfahrzeuge, Fähren und schwimmende Geräte, dürfen nur fahren, wenn sie mit zwei betriebssicheren Sprechfunkanlagen ausgerüstet sind. Während der Fahrt müssen die Sprechfunkanlagen in den Verkehrskreisen Schiff - Schiff und Nautische Information ständig sende- und empfangsbereit sein. Der Verkehrskreis Nautische Information darf nur zur Übermittlung oder zum Empfang von Nachrichten auf anderen Kanälen kurzfristig verlassen werden.
3. Fähren und schwimmende Geräte mit Maschinenantrieb dürfen nur fahren, wenn sie mit einer betriebssicheren Sprechfunkanlage ausgerüstet sind. Während der Fahrt muss die Sprechfunkanlage im Verkehrskreis Schiff - Schiff ständig sende- und empfangsbereit sein. Dieser Verkehrskreis darf nur zur Übermittlung oder zum Empfang von Nachrichten auf anderen Kanälen kurzfristig verlassen werden.

Satz 1 und 2 gilt auch während des Betriebes.

4. Jedes mit einer Sprechfunkanlage ausgerüstete Fahrzeug muss sich vor der Einfahrt in unübersichtliche Strecken, Fahrwasserengen oder Brückenöffnungen auf dem für den Verkehrskreis Schiff - Schiff zugewiesenen Kanal melden.

5. Das Tafelzeichen B.11 (Anlage 7) weist auf eine von der zuständigen Behörde festgelegte Verpflichtung hin, Sprechfunk zu benutzen.

<p>B.11 a) Gebot, Sprechfunk zu benutzen (§ 4.05 Nr. 4 BinSchStrO)</p>	
<p>b) Gebot, Sprechfunk auf dem angegebenen Kanal zu benutzen (Beispiel Kanal 11) (§ 4.05 Nr. 4BinSchStrO)</p>	
<p>E.21 Nautischer Informationsfunk (Beispiel Kanal 20)</p>	

DONAU (ÖSTERREICHISCHER TEIL)

Donau-km	Rufname	Kanal		
		Revier	Schleuse	Hafen
2162,7	Aschach Schleuse		18	
2146,9	Ottensheim Schleuse		20	
2130,0	Linz Hafen ¹⁾			12
2127,0	Linz-VOEST Hafen			13
2119,6	Abwinden-Asten Schleuse		22	
2112,0	Enns Hafen			71
2095,6	Wallsee Schleuse		18	
2081,1	Tiefenbach Signalstelle ²⁾	14		
2060,4	Ybbs-Persenbeug Schleuse		20	
2037,9	Melk Schleuse		22	
1980,4	Altenwörth Schleuse		20	
1949,2	Greifenstein Schleuse		22	
1933,6	Nussdorf Schleuse ³⁾		19	
1928,6	Wien Hafen DDSG ⁴⁾			11
	Freudenau Hafen POLIZEI			11
1921,1	Freudenau Schleuse		18	

1) geplant

2) nur bei Hochwasser und in Havariefällen in Betrieb

3) für Einfahrt in den Donaukanal im Bedarfsfall in Betrieb

4) Betriebszeit 1. April - 31. Oktober

DONAU (DEUTSCHER TEIL)

Kilometer	Rufname	Reichweite	Kanal
2397,16	Bad Abbach Schleuse	2387,40-2412,40	19
2379,68	Regensburg Schleuse	2353,40-2395,60	21
2354,29	Geisling Schleuse	2326,00-2377,40	22
2322,02	Straubing Schleuse	2312,80-2269,80	82
2230,60	Kachlet Schleuse	2223,00-2278,40	20
2203,20	Jochenstein Schleuse	2202,00-2222,60	22

MAIN-DONAU-KANAL

Kilometer	Rufname	Reichweite	Kanal
7,41	Bamberg Schleuse	---	60
13,29	Strullendorf Schleuse	---	61
25,88	Forchheim Schleuse	---	62
32,86	Hausen Schleuse	---	63
41,10	Erlangen Schleuse	---	64
48,70	Kriegenbrunn Schleuse	---	65
69,10	Nürnberg Schleuse, Hafen	---	66
72,00	Nürnberg Hafen	---	11
72,80	Eibach Schleuse	---	20
84,30	Leerstetten Schleuse	---	22
94,90	Eckersmühlen Schleuse	---	78
99,00	Hilpoltstein Schleuse	---	79
115,50	Bachhausen Schleuse	---	81
122,50	Berching Schleuse	---	82
135,30	Dietfurt Schleuse	---	18
150,80	Riedenburg Schleuse	---	20
166,10	Kelheim Schleuse	---	78

MAIN

Kilometer	Rufname	Reichweite	Kanal
12,00	Raunheim Hafen DEA	---	14
19,00	Kelsterbach Hafen	---	71
33,00	Frankfurt Hafen	---	74
56,80	Hanau Hafen	---	12
63,90	Krotzenburg Schleuse	46,40-82,90	18
77,90	Kleinostheim Schleuse	63,70-93,00	20
92,90	Obernau Schleuse	74,60-101,20	22
101,20	Wallstadt Schleuse	93,00-120,80	78
113,10	Klingenberg Schleuse	101,20-122,50	79
122,40	Heubach Schleuse	112,7-134,40	81
133,90	Freudenberg Schleuse	122,50-141,10	82
147,10	Faulbach Schleuse	133,70-156,40	18
160,50	Eichel Schleuse	150,30-173,20	20

MAIN

Kilometer	Rufname	Reichweite	Kanal
174,50	Lengfurt Schleuse	167,00-182,90	22
185,90	Rothenfels Schleuse	177,50-196,80	78
200,70	Steinbach Schleuse	191,40-210,00	79
219,50	Harrbach Schleuse	198,4-238,80	81
232,30	Himmelstadt Schleuse	218,70-241,20	82
241,20	Erlabrunn Schleuse	221,2-254,20	18
245,00	Würzburg Hafen	--	11
252,50	Würzburg Schleuse	246,20-259,00	20
258,90	Randersacker Schleuse	247,60-269,00	22
269,00	Gossmannsdorf Schleuse	259,90-277,70	78
275,70	Marktbreit Schleuse	269,00-283,50	79
284,00	Kitzingen Schleuse	275,10-300,50	81
295,40	Dettelbach Schleuse	279,50-300,50	82
300,50	Gerlachshausen Schleuse	281,30-319,80	18
316,30	Wipfeld Schleuse	303,20-323,50	20
323,50	Garstadt Schleuse	309,60-335,40	22
332,00	Schweinfurt Schleuse	323,50-345,30	78
345,30	Ottendorf Schleuse	323,50-373,60	79
359,80	Knetzgau Schleuse	--	81
367,20	Limbach Schleuse	--	82
380,70	Viereith Schleuse	--	18

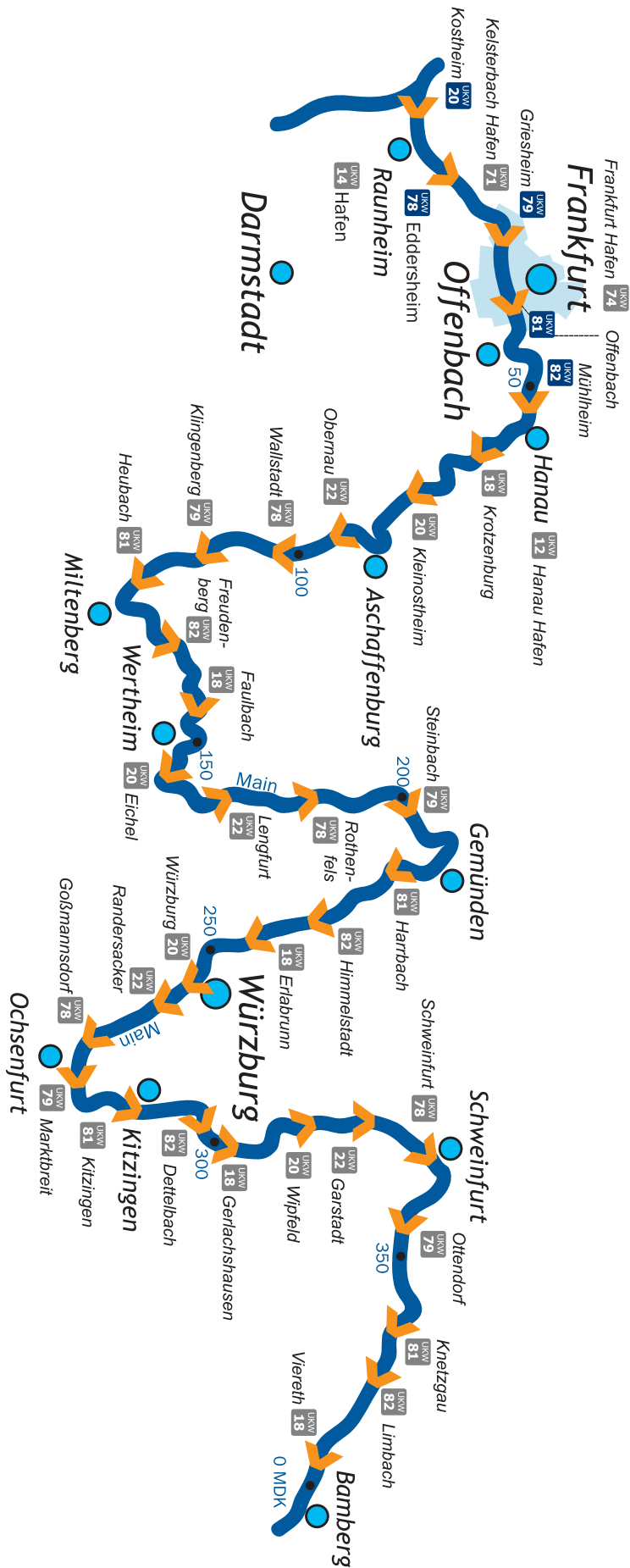
AUSSENSTELLEN DER SCHIFFFAHR TSAUFSICHT

Die Dienstzeit der Schifffahrtsaufsicht ist werktags täglich von 7 – 15 Uhr. Unter den Bereitschaftstelefonnummern ist die Schifffahrtsaufsicht bei Havarien und anderen Zwischenfällen außerhalb der Normaldienstzeiten rund um die Uhr erreichbar.

Außenstelle	Adresse	Telefon / Fax / e-mail	Aufsichtsbereich	
			von Strom-km	bis Strom-km
Hainburg	Donaulände 2 2410 Hainburg	Tel.: 02165 / 62 365 Fax: 02165 / 62 365-99 mobil: 0664 / 818 88 50 0664 / 818 88 51 0664 / 818 88 52 e-mail: schifffahrtsaufsicht.hainburg@bmvit.gv.at Bereitschaftstelefonnummer: 0664 / 818 88 51	rechtes Ufer: 1872,700 linkes Ufer: 1880,260	1915,730
			March bis km 6,0	
Wien	Handelskai 267 1020 Wien	Tel.: 01 / 728 37 00 Fax: 01 / 728 37 00-99 mobil: 0664 / 818 88 53 0664 / 818 88 54 0664 / 818 88 55 0664 / 818 88 56 e-mail: schifffahrtsaufsicht.wien@bmvit.gv.at Bereitschaftstelefonnummer: 0664 / 818 88 53	1915,730	1972,100
			Donaukanal	
Krems	Am Schutzdamm 1 3500 Krems	Tel.: 02732 / 83 170 Fax: 02732 / 83 170-99 mobil: 0664 / 818 88 57 0664 / 818 88 58 0664 / 818 88 59 e-mail: schifffahrtsaufsicht.krems@bmvit.gv.at Bereitschaftstelefonnummer: 02732 / 83 170	1972,100	2045,000

Außenstelle	Adresse	Telefon / Fax / e-mail	Aufsichtsbereich	
			von Strom-km	bis Strom-km
Grein	Am Hofberg 2 4360 Grein	Tel.: 07268 / 320 Fax: 07268 / 7431 mobil: 0664 / 818 88 60 0664 / 818 88 61 0664 / 818 88 62 e-mail: schiffahrtsaufsicht.grein@bmvit.gv.at Bereitschaftstelefonnummer: 0664 / 818 88 62	2045,000	2111,828
Linz	Am Winterhafen 10 4010 Linz	Tel.: 0732 / 777 229 Fax: 0732 / 777 229-99 mobil: 0664 / 818 88 63 0664 / 818 88 64 0664 / 818 88 65 e-mail: schiffahrtsaufsicht.linz@bmvit.gv.at Bereitschaftstelefonnummer: 0732 / 777 229	2111,828	2158,000
Engelhartszell	Nibelungenstraße 3 4090 Engelhartszell	Tel.: 07717 / 8026 Fax: 07717 / 8026-99 mobil: 0664 / 818 88 66 0664 / 818 88 67 0664 / 818 88 70 e-mail: schiffahrtsaufsicht.engelhartszell@ bmvit.gv.at Bereitschaftstelefonnummer: 07717 / 8026	2158,000	Rechtes Ufer: 2223,150 linkes Ufer: 2201,770

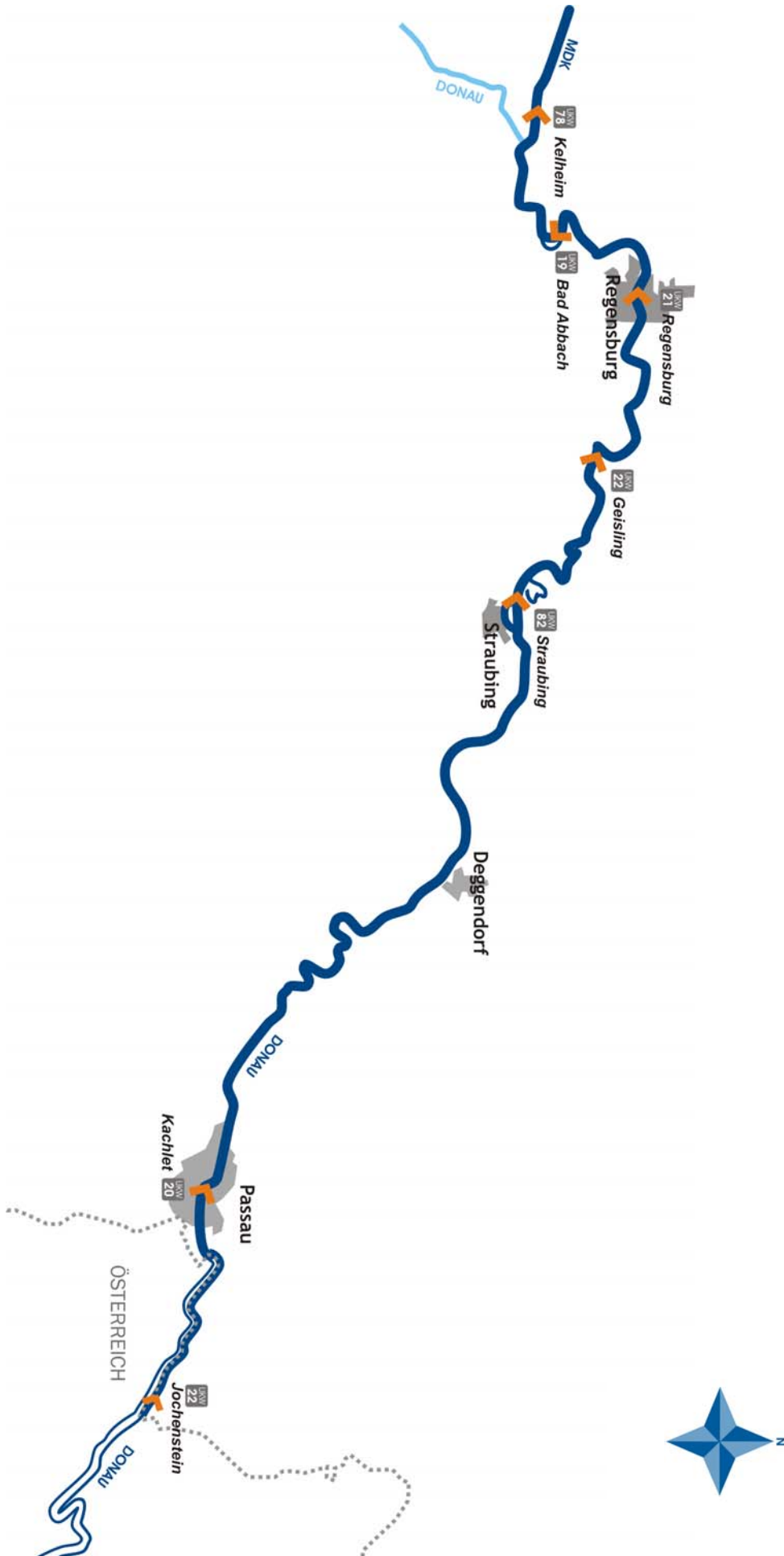
MAIN



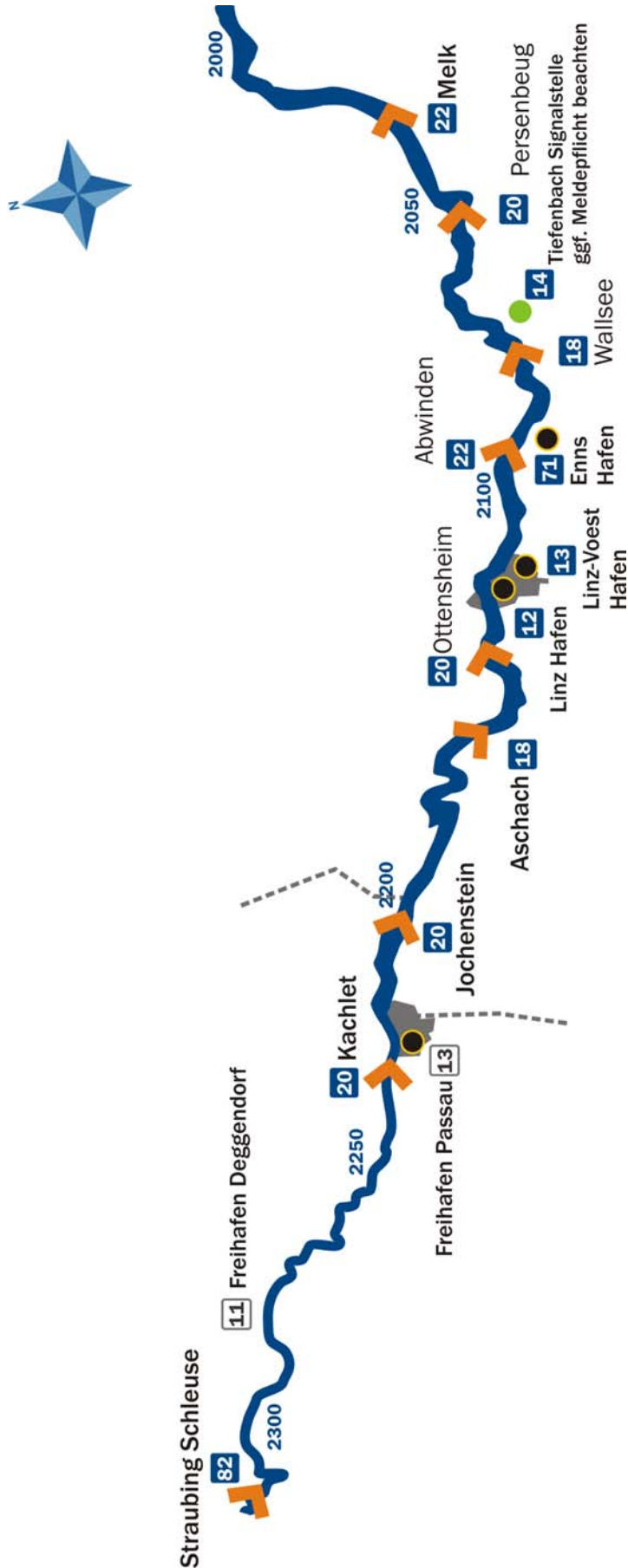
MAIN-DONAU-KANAL



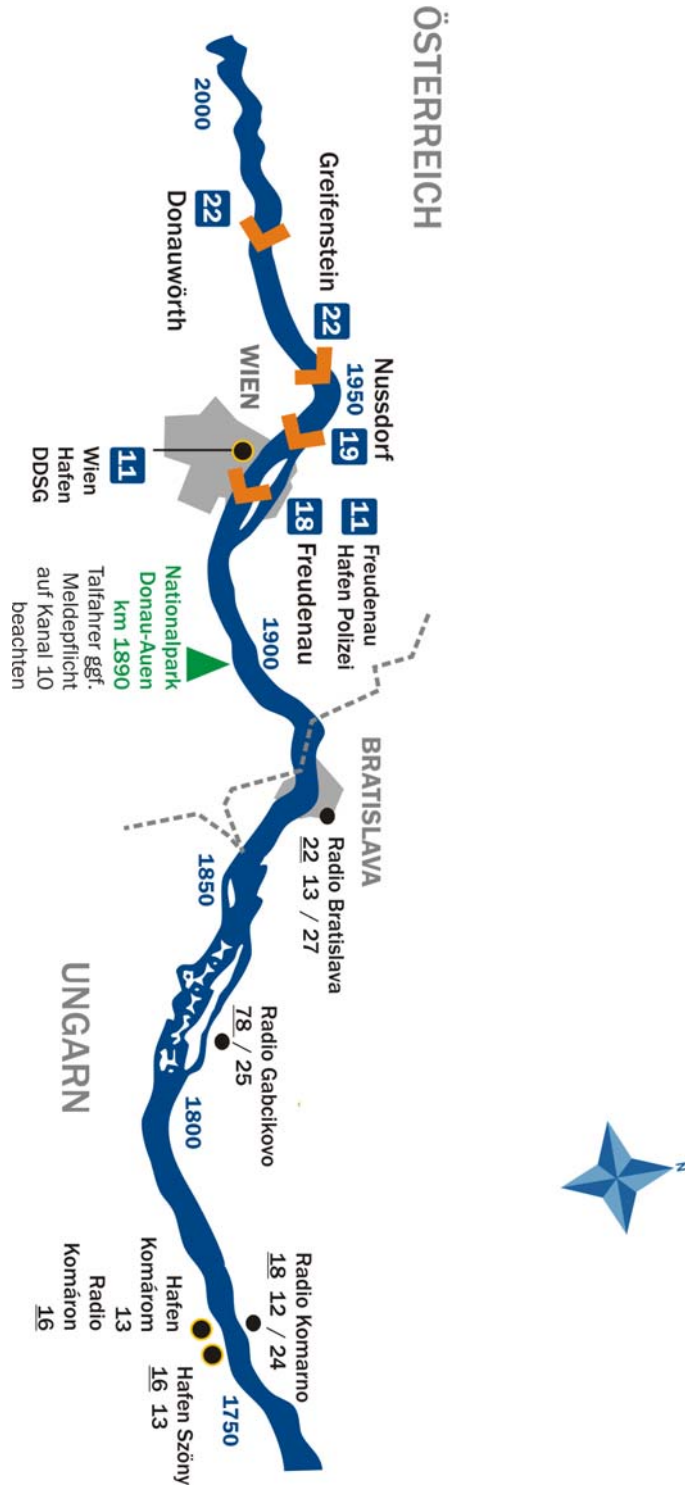
DONAU



STRECKENABSCHNITT DER DONAU - STRAUBING BIS KREMS
(km 2321 - 1998)



STRECKENABSCHNITT DER DONAU - KREMS BIS SZÖNY
(km 1998 - 1762)



SCHLEUSENAUFSICHT ÖSTERREICH

**Schleuse Aschach**

Schopperplatz 16, 4082 Aschach

Tel. +43 (0) 504 321 6610

Fax +43 (0) 504 321 6615

schleusenaufsicht.aschach@via-donau.org**Schleuse Ottensheim**

4073 Wilhering/Donau

Tel. +43 (0) 504 321 6620

Fax +43 (0) 504 321 6625

schleusenaufsicht.ottensheim@via-donau.org**Schleuse Abwinden**

4222 St. Georgen an der Gusen

Tel. +43 (0) 504 321 6630

Fax +43 (0) 504 321 6635

schleusenaufsicht.abwinden@via-donau.org**Schleuse Wallsee**

Hütting 46, 4343 Mitterkirchen

Tel. +43 (0) 504 321 6640

Fax +43 (0) 504 321 6645

schleusenaufsicht.wallsee@via-donau.org**Schleuse Persenbeug**

An der Schleuse 2, 3680 Persenbeug

Tel. +43 (0) 504 321 6650

Fax +43 (0) 504 321 6655

schleusenaufsicht.persenbeug@via-donau.org**Schleuse Melk**

Kraftwerk Melk, 3390 Melk

Tel. +43 (0) 504 321 6660

Fax +43 (0) 504 321 6665

schleusenaufsicht.melk@via-donau.org**Schleuse Altenwörth**

Donau-City-Straße 1, 1220 Wien

Tel. +43 (0) 504 321 6670

Fax +43 (0) 504 321 6675

schleusenaufsicht.altenwoerth@via-donau.org**Schleuse Greifenstein**

Donau-City-Straße 1, 1220 Wien

Tel. +43 (0) 504 321 6680

Fax +43 (0) 504 321 6685

schleusenaufsicht.greifenstein@via-donau.org**Schleuse Nussdorf**

Am Brigittenauer Sporn 8, 1200 Wien

Tel. +43 (0) 504 321 2505

Fax +43 (0) 504 321 2050

schleusenaufsicht.nussdorf@via-donau.org**Schleuse Freudenau**

Donau-City-Straße 1, 1220 Wien

Tel. +43 (0) 504 321 6690

Fax +43 (0) 504 321 6695

schleusenaufsicht.freudenau@via-donau.org

SCHLEUSEN DEUTSCHLAND

DONAU

- Bad Abbach Schleuse**, 93309 Gundelshausen, Telefon: 09405/1276, Telefax: 09405/7281
Regensburg Schleuse, Dultplatz 2, 93059 Regensburg, Telefon: 0941/85458, Telefax: 0941/891752
Geisling Schleuse, 93102 Pfatter, Telefon: 09481/1479, Telefax: 09481/8215
Straubing Schleuse ^(A), Westtangente 197, 94315 Straubing, Telefon: 09421/43070-111, Telefax: 09421/43070-112
Straubing Schleuse ^(B), Westtangente 197, 94315 Straubing, Telefon: 09421/43070-111, Telefax: 09421/43070-112
Kachlet Schleuse, Schleusenweg 4, 94034 Passau, Telefon: 0851/95519-211, Telefax: 0851/95519-212
Jochenstein Schleuse, Am Kraftwerk 3, 94107 Untergriesbach, Telefon: 08591/91198-111, Telefax: 08591/939865
^(A) Wirkungsbereich von Kanal 18 von km 2.377 - km 2.286
^(B) Wirkungsbereich von Kanal 82 von km 2.312 - km 2.270 (Station Deggendorf)

MAIN-DONAU-KANAL

- Bamberg Schleuse**, Am Galgenfuhr 25, 96050 Bamberg, Telefon: 0951/17718, Telefax: 0951/15940
Strullendorf Schleuse, An der Schleuse 5a, 96129 Strullendorf, Telefon: 09543/1623, Telefax: 09543/41365
Forchheim Schleuse, Zur Staustufe 32, 91301 Forchheim, Telefon: 09191/4481, Telefax: 09191/33896
Hausen Schleuse, Hauptstraße, 91353 Hausen, Telefon: 09191/4666, Telefax: 09191/33991
Erlangen Schleuse, Möhrendorfer Weg, 91056 Erlangen, Telefon: 09131/480087-111, Telefax: 09131/480087-112
Kriegenbrunn Schleuse, Schleusenstraße 58, 91056 Erlangen, Telefon: 09131/480087-211, Telefax: 09131/480087-212
Nürnberg Schleuse, Rheinstraße, 90451 Nürnberg, Telefon: 09131/480087-311, Telefax: 09131/480087-312
Eibach Schleuse, Wiener Straße 101, 90451 Nürnberg, Telefon: 09131/480087-411, Telefax: 09131/480087-412
Leerstetten Schleuse, 90596 Schwanstetten, Telefon: 09174/977388-111, Telefax: 09174/977388-112
Eckersmühlen Schleuse, 91154 Roth-Haimpfarrich, Telefon: 09174/977388-211, Telefax: 09174/977388-212
Hilpoltstein Schleuse / FBZ, Altenhofen A 30, 91161 Hilpoltstein, Telefon: 09174/977388-311, Telefax: 09174/977388-312
Bachhausen Schleuse, 92360 Mühlhausen, Telefon: 09174/977388-411, Telefax: 09174/977388-412
Berching Schleuse, Fribertshofener Straße 1, 92334 Berching, Telefon: 08464/642494-111, Telefax: 08464/642494-112
Dietfurt Schleuse / FBZ, Am Kanal 4, 92345 Dietfurt, Telefon: 08464/642494-211, Telefax: 08464/642494-212
Riedenburg Schleuse, An der Schleuse 1, 93339 Riedenburg-Haidhof, Telefon: 08464/642494-311, Telefax: 08464/642494-312
Kelheim Schleuse, Schleusenstraße, 93309 Kelheim-Gronsdorf, Telefon: 08464/642494-411, Telefax: 08464/642494-412

MAIN

- Kostheim Schleuse**, Auf dem Mairdamm, 65462 Ginsheim-Gustavsburg, Telefon: 06134/75611-0, Telefax: 06134/75611-22
Eddersheim Schleuse, Mönchhofstraße 19, 65795 Hattersheim, Telefon: 06145/93616-0, Telefax: 06145/93616-22
Griesheim Schleuse, An der Staustufe 3, 60529 Frankfurt, Telefon: 069/939957-0, Telefax: 069/939957-22
Offenbach Schleuse, Strahlenberger Straße 149, 63067 Offenbach, Telefon: 069/8090669-0, Telefax: 069/8090669-22
Mühlheim Schleuse, 63165 Mühlheim, Telefon: 06108/79668-0, Telefax: 06108/79668-22
Krotzenburg Schleuse, 63538 Großkrotzenburg, Telefon: 06186/91759-0, Telefax: 06186/91759-22
Kleinostheim Schleuse, 63801 Kleinostheim, Telefon: 06027/46053-0, Telefax: 06027/46053-22
Obernau Schleuse, Schleusenweg, 63743 Aschaffenburg, Telefon: 06028/99042-0, Telefax: 06028/99042-22
Wallstadt Schleuse, 63868 Großwallstadt, Telefon: 06022/65072-0, Telefax: 06022/65072-22
Klienberg Schleuse, Bahnhofstraße 12, 63911 Klienberg, Telefon: 09372/93013-0, Telefax: 09372/93013-22
Heubach Schleuse, Staustufe 1, 63920 Großheubach, Telefon: 09371/90091-0, Telefax: 09371/90091-22
Freudenberg Schleuse, Am alten Fahr 56, 97896 Freudenberg, Telefon: 09375/91102-0, Telefax: 09375/91102-22
Faulbach Schleuse, Schifferstraße 2, 97906 Faulbach, Telefon: 09392/93060-0, Telefax: 09392/93060-22
Eichel Schleuse, Staustufe 2, 97877 Wertheim, Telefon: 09342/91105-0, Telefax: 09342/91105-22
Lengfurt Schleuse, Schleusenweg 4, 97855 Triefenstein, Telefon: 09395/99061-0, Telefax: 09395/99061-22
Rothenfels Schleuse, Erlacher Straße 36, 97828 Marktheidenfeld, Telefon: 09351/99065-110, Telefax: 09351/99065-139
Steinbach Schleuse, Schleusenstraße, 97816 Lohr, Telefon: 09351/99065-120, Telefax: 09351/99065-139
Harrbach Schleuse / FBZ, 97737 Gemünden, Telefon: 09351/99065-130, Telefax: 09351/99065-139
Himmelstadt Schleuse / FBZ, Hauptstraße 226, 97267 Himmelstadt, Telefon: 09351/99065-140, Telefax: 09351/99065-139
Erlabrunn Schleuse, 97291 Thüngersheim, Telefon: 0931/61993-110, Telefax: 0931/61993-129
Würzburg Schleuse, Burkarderstraße 11, 97082 Würzburg, Telefon: 0931/61993-120, Telefax: 0931/61993-129
Randersacker Schleuse, Ochsenfurter Straße 24, 97236 Randersacker, Telefon: 0931/61993-130, Telefax: 0931/61993-129
Großmannsdorf Schleuse, Würzburger Straße, 97199 Ochsenfurt, Telefon: 09331/2205, Telefax: 09331/7839
Marktbreit Schleuse, 97340 Marktbreit, Telefon: 09332/8250, Telefax: 09332/4253
Kitzingen Schleuse, 97318 Kitzingen, Telefon: 09321/316-78, Telefax: 09321/316-58
Dettelbach Schleuse, 97337 Dettelbach, Telefon: 09324/1536, Telefax: 09324/5157
Gerlachshausen Schleuse, Schweinfurter Straße 120, 97359 Schwarzach, Telefon: 09324/1590, Telefax: 09324/5148
Wipfeld Schleuse, 97509 Kolitzheim-Stammheim, Telefon: 09384/229, Telefax: 09384/8638
Garstadt Schleuse, 97493 Bergtheim-Garstadt, Telefon: 09722/7420, Telefax: 09722/660
Schweinfurt Schleuse, Maininsel 20, 97424 Schweinfurt, Telefon: 09721/69913, Telefax: 09721/609289
Ottendorf Schleuse, 97503 Gädheim-Ottendorf, Telefon: 09727/219, Telefax: 09727/5424
Knetzgau Schleuse, 97437 Haßfurt-Augsfeld, Telefon: 09527/243, Telefax: 09527/7773
Limbach Schleuse, 97483 Eltmann, Telefon: 09522/375, Telefax: 09522/70210
Viereth Schleuse, 96191 Viereth, Telefon: 09503/246, Telefax: 09503/1083

Technische Daten der österreichischen Schleusen

Schleusen	Strom-km	Abmessung Länge x Breite (m)	Anzahl der Schleusenammern	maximale Fallhöhe (m)
Aschach	2.162,67 (rechtes Ufer)	230 x 24	2	16,87
Ottensheim	2.146,82 (linkes Ufer)	230 x 24	2	12,83
Abwinden	2.119,54 (linkes Ufer)	230 x 24	2	10,91
Wallsee	2.095,06 (linkes Ufer)	230 x 24	2	12,81
Persenbeug	2.060,42 (linkes Ufer)	230 x 24	2	12,35
Melk	2.038,06 (linkes Ufer)	230 x 24	2	11,74
Altenwörth	1.980,11 (linkes Ufer)	230 x 24	2	16,61
Greifenstein	1.949,20 (rechtes Ufer)	230 x 24	2	14,68
Nussdorf	1933,6 (rechtes Ufer)	80 x 13	1	4
Freudenau	1.921,05 (rechtes Ufer)	275 x 24	2	10,68

Impressum**Herausgeber**

Bundesministerium für Verkehr, Innovation und Technologie - Oberste Fernmeldebehörde,
Ghegastraße 1, A - 1030 Wien, Telefon: +43 (0) 1711 62 - 65 xxx

Fachstelle der Wasser- und Schifffahrtsverwaltung des Bundes
Postanschrift: Postfach 10 04 20, 56034 Koblenz
Besucheranschrift: Weinbergstraße 11-13, 56070 Koblenz

Federführung

Bundesministerium für Verkehr, Innovation und Technologie
Sektion III/ Zentralstelle der Funküberwachungen, Ghegastr. 1, A -1030 Wien, Telefon: +43 (0)1 711 62 65 4224, Telefax: +43 (0)1 711 62 65 4209
in Zusammenarbeit mit
FVT Koblenz, Weinbergstr. 11-13, D- 56070 Koblenz, Telefon: +49 (0)261/98 19 - 0, Telefax: +49 (0)261/98 19 - 21 55

Ansprechpartner**Österreich**

Ernst Cerny, Telefon: +43 (0)1 711 62 - 65 4224, Telefax: +43 (0)1 711 62 - 65 4209, e-mail: ernst.cerny@bmvit.gv.at

Deutschland

Ralf Weiler, Telefon: +49 (0)261/98 19 - 22 13 , Telefax: +49(0)261/98 19 - 2155, e-mail: ralf.weiler@wsv.bund.de

Weitere Publikationen unter

www.bmvit.gv.at
www.doris.bmvit.gv.at
www.via-donau.org
www.fvt.wsv.de

Satz & Layout

ASK Mediendesign, Albertstr. 7, 56321 Rhens, e-mail: ask@ask-mediendesign.de, www.ask-mediendesign.de

Alle Rechte vorbehalten. Abdruck, Vervielfältigung und Veröffentlichung - auch auszugsweise - nur mit ausdrücklicher Genehmigung des Bundesministerium für Verkehr, Innovation und Technologie und der FVT Koblenz.